

ПЛАНИРАНА НАМЕНА ПОВРШИНА

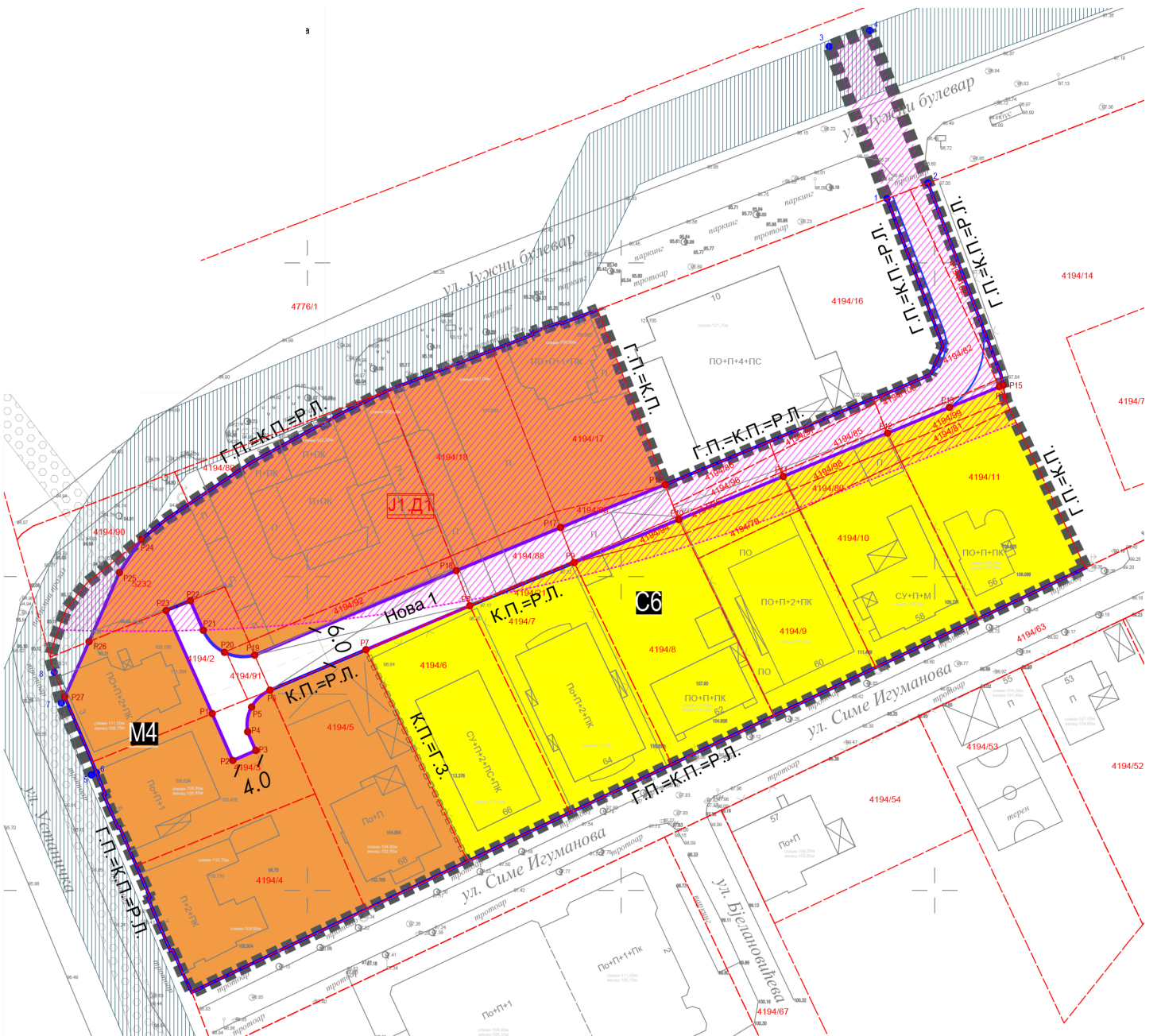
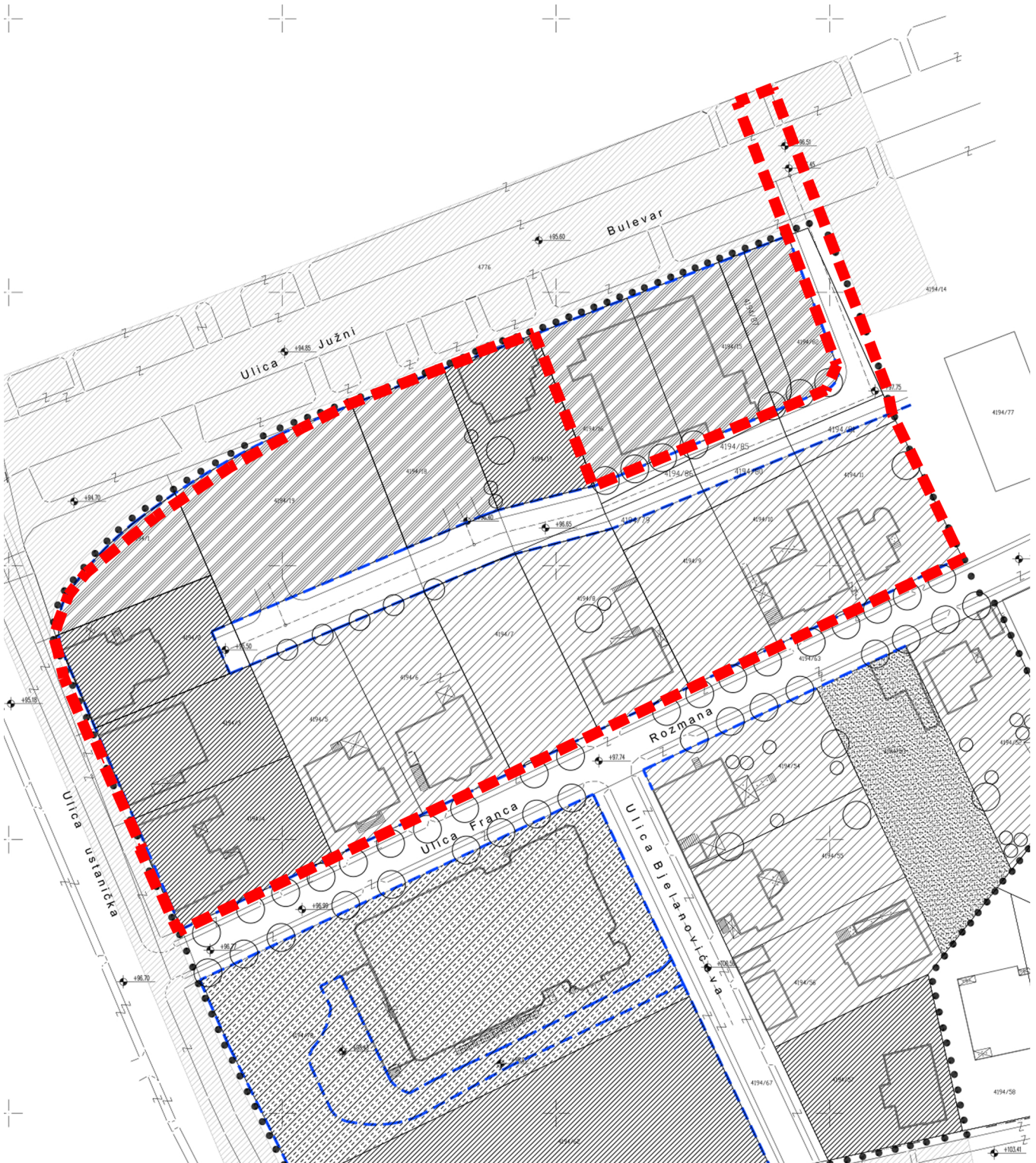
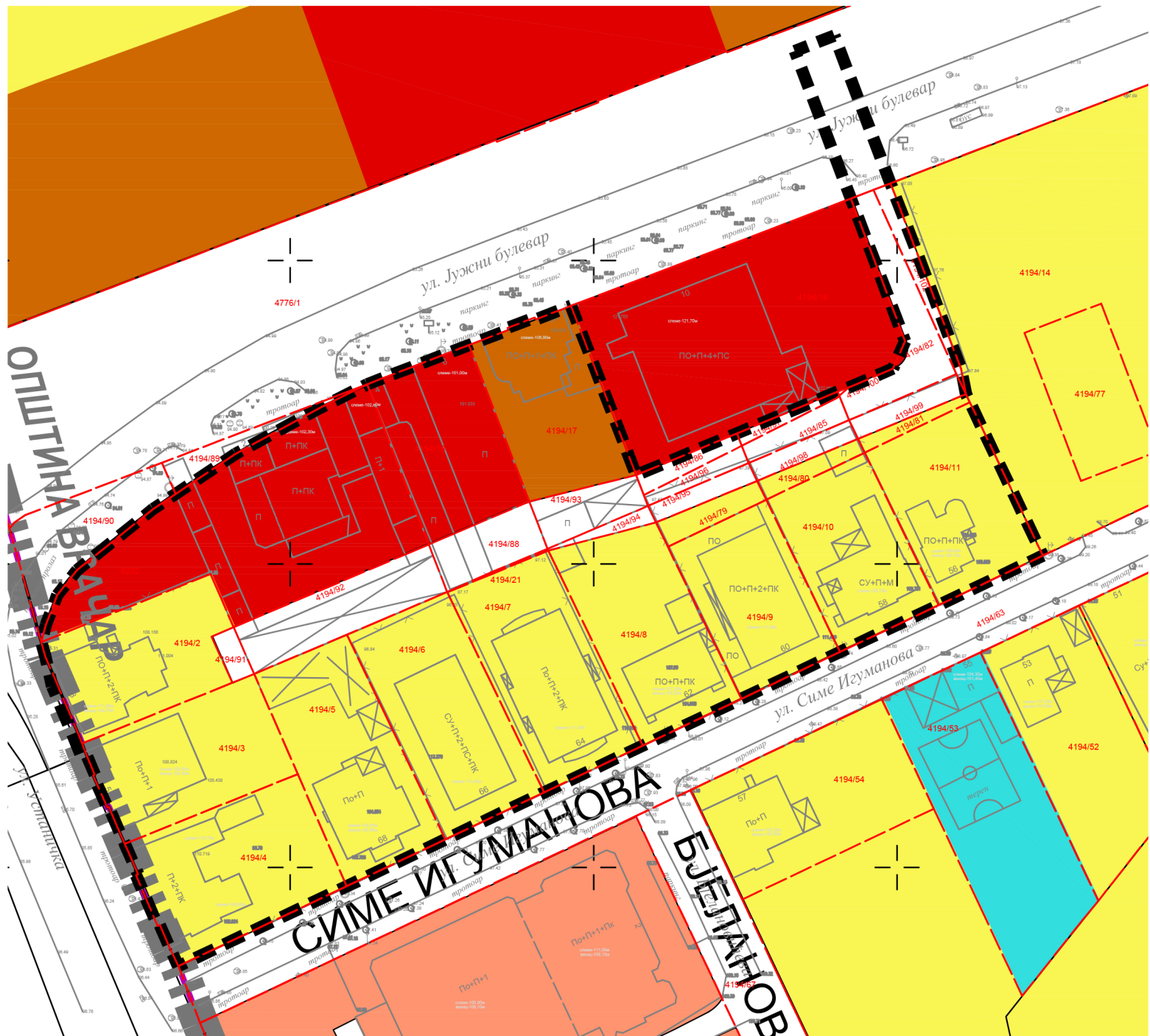
ИЗВОД ИЗ ПЛАНА ГЕНЕРАЛНЕ РЕГУЛАЦИЈЕ ГРАЂЕВИНСКОГ ПОДРУЧЈА СЕДИШТА ЈЕДИНИЦЕ ЛОКАЛНЕ САМОУПРАВЕ – ГРАД БЕОГРАД (ЦЕЛИНЕ I – XIX) ("СЛУЖБЕНИ ЛИСТ ГРАДА БЕОГРАДА" БР.20/2016, 97/2016, 69/2017,97/2017, 72/2021, 27/2022, 45/2023, 66/2023 и 91/2023)

ПЛАН ДЕТАЉНЕ РЕГУЛАЦИЈЕ

ДЕЛА ЦЕНТРАЛНЕ ЗОНЕ, ПРОСТОРНА ЦЕЛИНА ОПШТИНЕ ВРАЧАР, ЗА ПОДРУЧЈЕ ИЗМЕЂУ БУЛЕВАРА ЦРВЕНЕ АРМИЈЕ (ЈУЖНИ БУЛЕВАР) И УЛИЦА УСТАНИЧКЕ, ГОСПОДАРА ВУЧИЋА И ГРАНИЦЕ КОЛЕКТИВНОГ СТАНОВАЊА У БЛОКОВИМА 190 И 193, ГО ВРАЧАР

ИЗМЕНЕ И ДОПУНЕ ПЛАНА ДЕТАЉНЕ РЕГУЛАЦИЈЕ ДЕЛА ЦЕНТРАЛНЕ ЗОНЕ, ПРОСТОРНА ЦЕЛИНА

ОПШТИНЕ ВРАЧАР, ЗА ПОДРУЧЈЕ ИЗМЕЂУ БУЛЕВАРА ЦРВЕНЕ АРМИЈЕ (ЈУЖНИ БУЛЕВАР) И УЛИЦА УСТАНИЧКЕ, ГОСПОДАРА ВУЧИЋА И ГРАНИЦЕ КОЛЕКТИВНОГ СТАНОВАЊА У БЛОКОВИМА 190 И 193, ГО ВРАЧАР ЗА ДЕО БЛОКА ИЗМЕЂУ УЛИЦЕ СИМЕ ИГУМАНОВА И УСТАНИЧКУ



ЛЕГЕНДА:

■■■■■■■■ ГРАНИЦА ПЛАНА

ПОВРШИНЕ ЈАВНЕ НАМЕНЕ

МРЕЖА САОБРАЋАЈНИЦА

ПОВРШИНЕ ОСТАЛИХ НАМЕНА

ПОВРШИНЕ ЗА СТАНОВАЊЕ

ПОВРШИНЕ ОСТАЛИХ НАМЕНА

ПОВРШИНЕ ЗА КОМЕРЦИЈАЛНЕ САДРЖАЈЕ

LEGENDA

■■■■■■■■ граница izmena i dopuna Plana

PRETEŽNA NAMENA POVRŠINA

●●●●● граница plana detaljne regulacije

stanovanje u transformaciji - unutrašnji blok

stanovanje i delatnosti uz poslovno-trgovačke ulice

delatnosti i stanovanje uz poslovno-trgovačke ulice

površine sa javnim objektima

površine namenjene za rekreaciju

ЛЕГЕНДА:

■■■■■■■■ ГРАНИЦА ПЛАНА

ПОВРШИНЕ ЈАВНЕ НАМЕНЕ

МРЕЖА САОБРАЋАЈНИЦА

ПОВРШИНЕ ОСТАЛИХ НАМЕНА

M4 - МЕШОВИТИ ГРАДСКИ ЦЕНТРИ У ЗОНИ ВИШЕ СПРАТНОСТИ

S6 - ЗОНА ТРАНСФОРМАЦИЈЕ ПОРОДИЧНОГ СТАНОВАЊА У ДЕЛИМИЧНО ФОРМИРАНИМ ГРАДСКИМ БЛОКОВИМА У ВИШЕПОРОДИЧНО СТАНОВАЊЕ